

DEPARTEMENT DES HAUTES-ALPES

COMMUNE D'ABRIES-RISTOLAS (05460)

ZONAGE D'ASSAINISSEMENT



PIECE N°1 : PLANS DU ZONAGE D'ASSAINISSEMENT

Guillestrois-Queyras
Communauté de communes

Alpicité
Urbanisme, Paysage,
Environnement

SARL Alpicité
Av. de la Clapière, 1, Rés. la Croisée des Chemins
05200 Embrun
Tel : 04.92.46.51.80 – Mail : contact@alpicite.fr



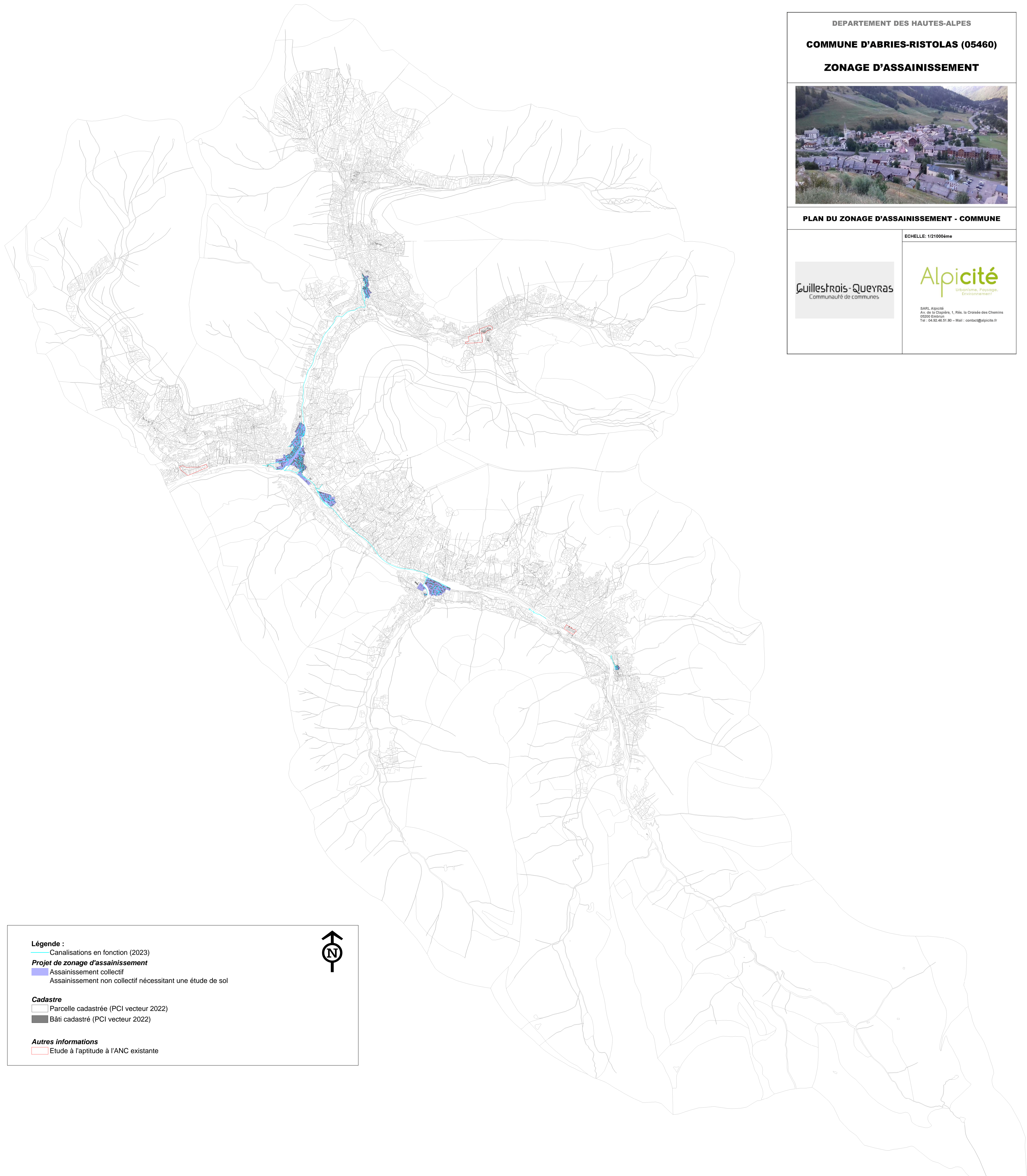
PLAN DU ZONAGE D'ASSAINISSEMENT - COMMUNE

ECHELLE: 1/21000ème

Guillestrois-Queyras
Communauté de communes

Alpicité
Urbanisme, Paysage,
Environnement

SARL ALPICITÉ
Av. de la Chapelle, 1, Réa. la Croisée des Chemins
05200 Entres
Tel : 04.92.46.51.80 - Mail : contact@alpicite.fr



Légende :

Canalisations en fonction (2023)

Projet de zonage d'assainissement

Assainissement collectif

Assainissement non collectif nécessitant une étude de sol

Cadastre

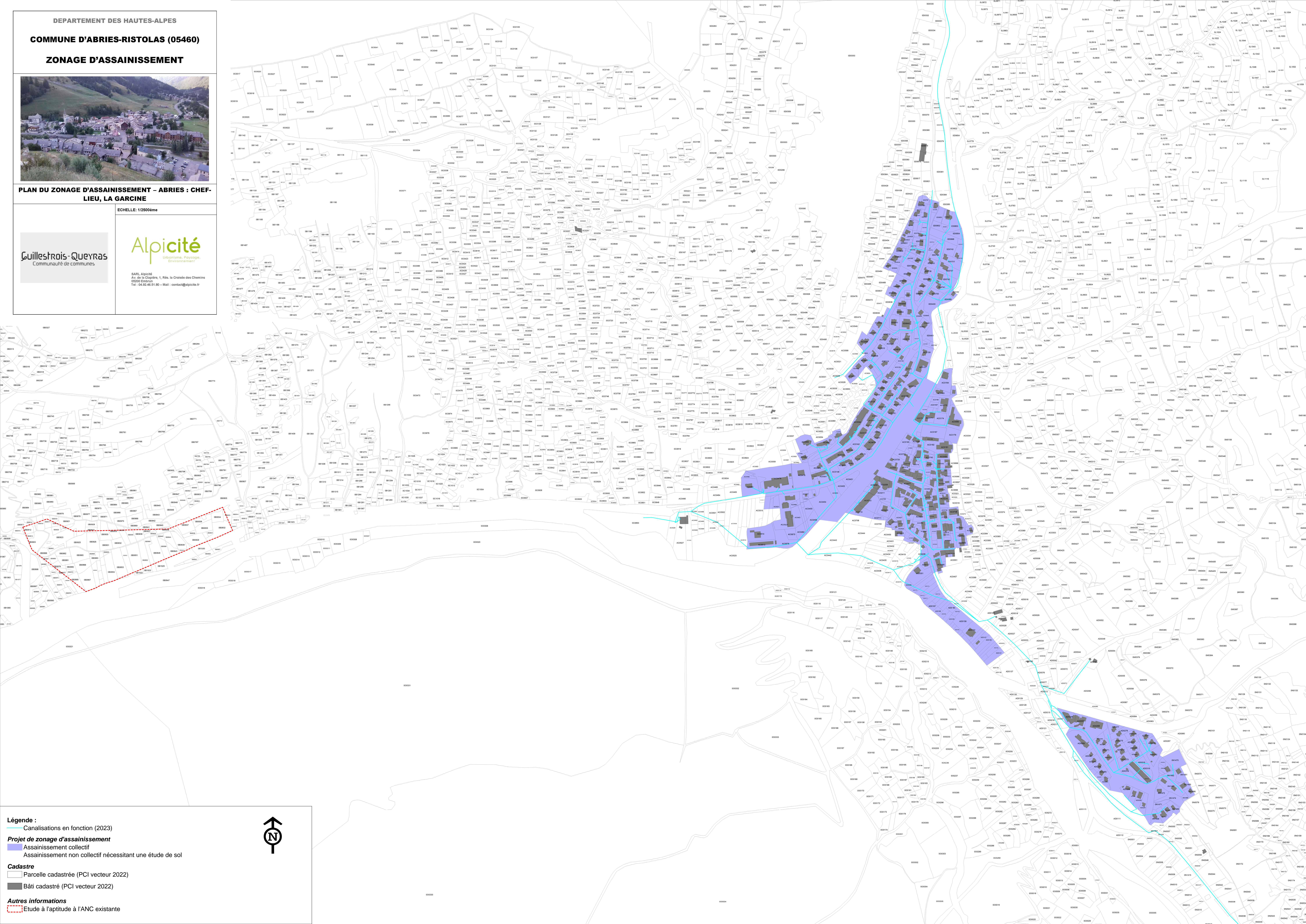
Parcelle cadastrée (PCI vecteur 2022)

Bâti cadastré (PCI vecteur 2022)

Autres informations

Etude à l'aptitude à l'ANC existante





Légende :

- Canalisations en fonction (2023)
- Projet de zonage d'assainissement**
- Assainissement collectif
- Assainissement non collectif nécessitant une étude de sol


Cadastre

- Parcelle cadastrée (PCI vecteur 2022)
- Bâti cadastré (PCI vecteur 2022)

Autres informations

- Etude à l'aptitude à l'ANC existante

DEPARTEMENT DES HAUTES-ALPES
COMMUNE D'ABRIES-RISTOLAS (05460)
ZONAGE D'ASSAINISSEMENT

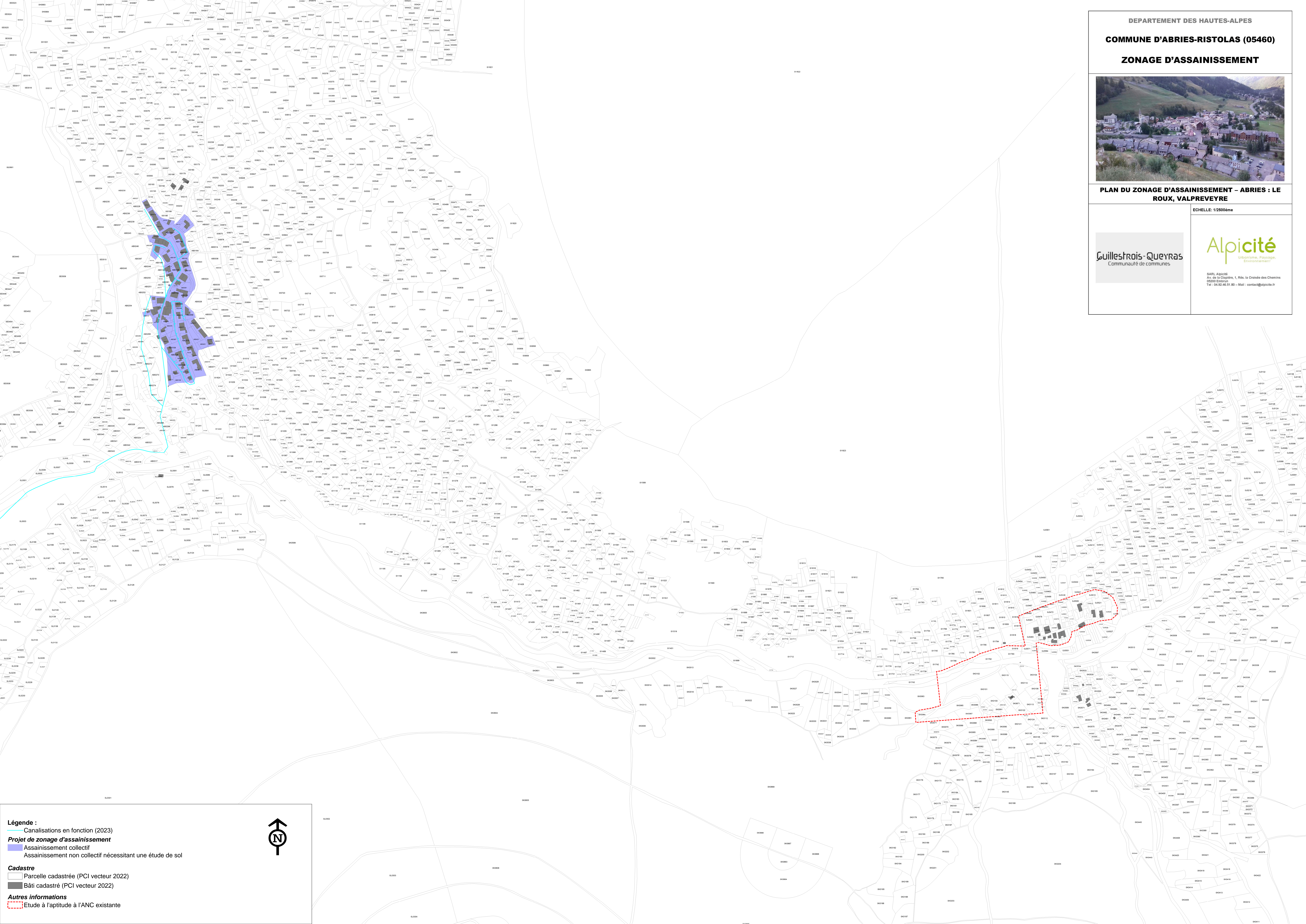


PLAN DU ZONAGE D'ASSAINISSEMENT - ABRIES : LE ROUX, VALPREVEYRE

ECHELLE: 1/2500ème



SARL Alpicité
Av. de la Chapelle, 1, Réa. la Croisée des Chemins
05200 Embrun
Tél : 04.92.46.51.80 - Mail : contact@alpicite.fr



Légende :


- Canalisations en fonction (2023)
- Projet de zonage d'assainissement**
- Assainissement collectif
- Assainissement non collectif nécessitant une étude de sol

Cadastre

- Parcelle cadastrée (PCI vecteur 2022)
- Bâti cadastré (PCI vecteur 2022)

Autres informations

- Etude à l'aptitude à l'ANC existante



DEPARTEMENT DES HAUTES-ALPES
COMMUNE D'ABRIES-RISTOLAS (05460)
ZONAGE D'ASSAINISSEMENT



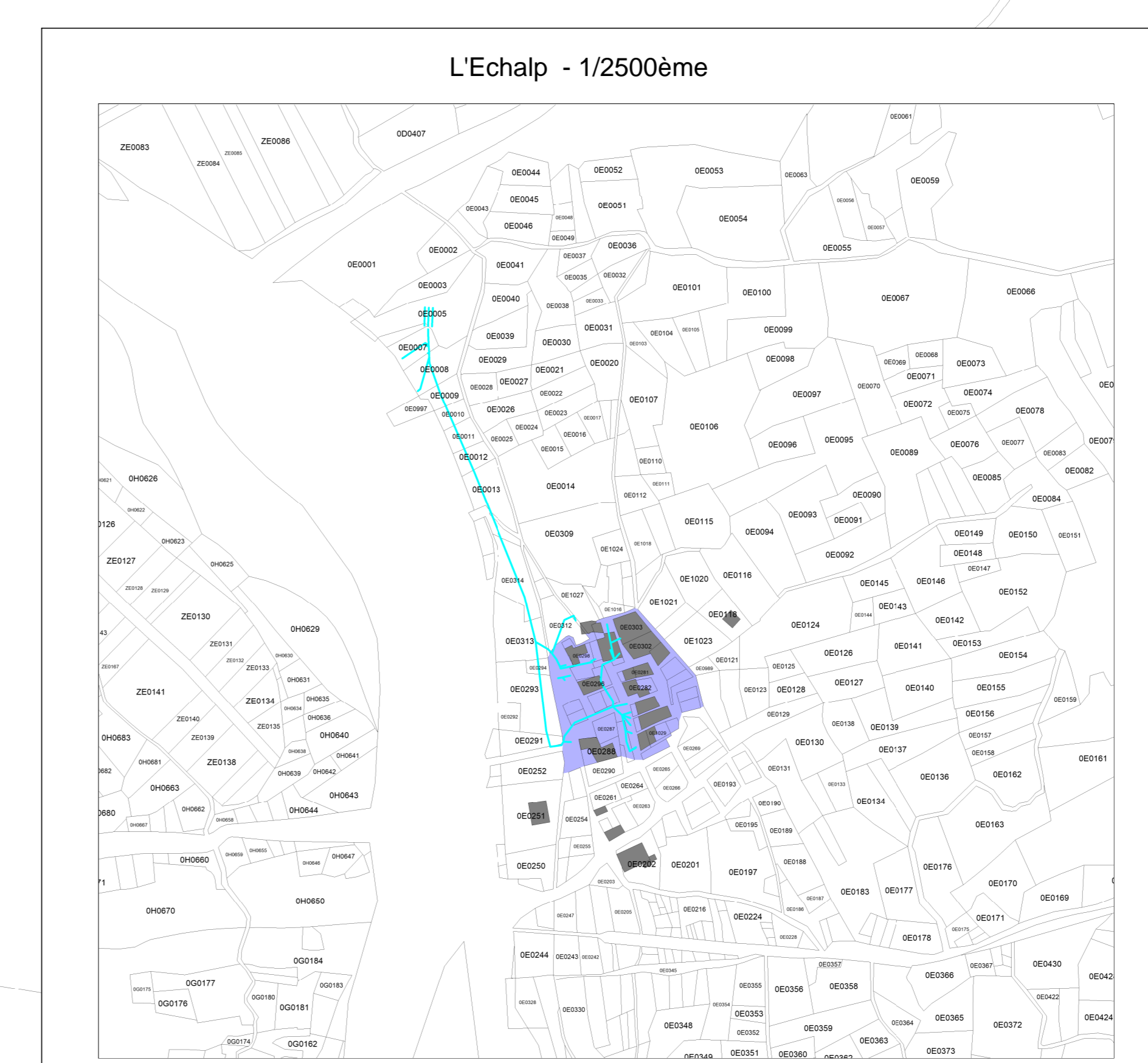
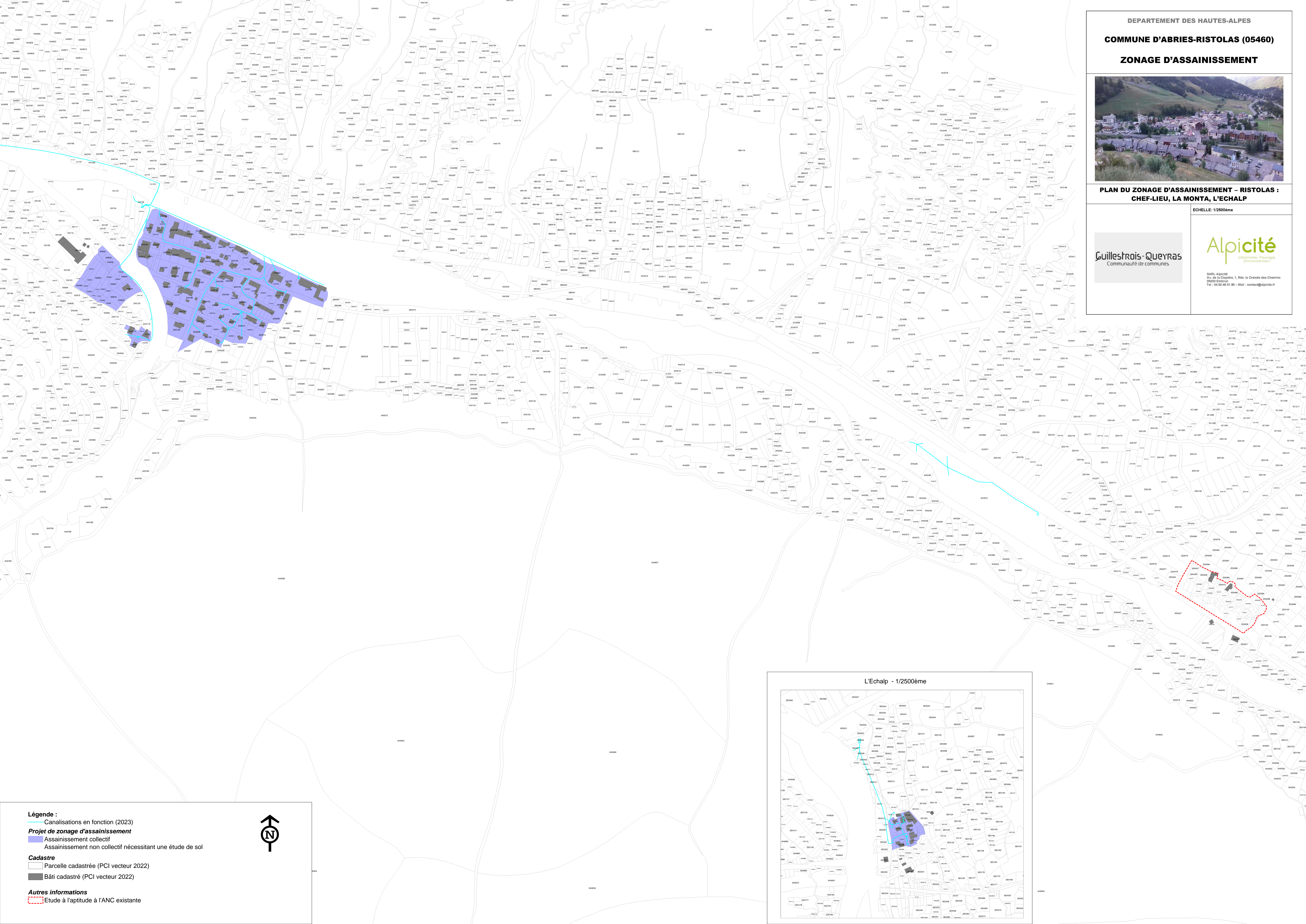
PLAN DU ZONAGE D'ASSAINISSEMENT – RISTOLAS :
CHEF-LIEU, LA MONTE, L'ECHALP

ECHELLE: 1/2500ème

GUILLESTROIS-QUEYRAS
Communauté de communes

Alpicité
Urbanisme, Paysage,
Environnement

SARL Alpicité
Av. de la Chapelle, 1, Réa. la Croisée des Chemins
05200 Embrun
Tél : 04 50 46 51 80 - Mail : contact@alpicite.fr



- Légende :**
- Canalisations en fonction (2023)
 - Projet de zonage d'assainissement**
 - Assainissement collectif
 - Assainissement non collectif nécessitant une étude de sol
- Cadastre**
- Parcelle cadastrée (PCI vecteur 2022)
 - Bâti cadastré (PCI vecteur 2022)
- Autres informations**
- Etude à l'aptitude à l'ANC existante

