



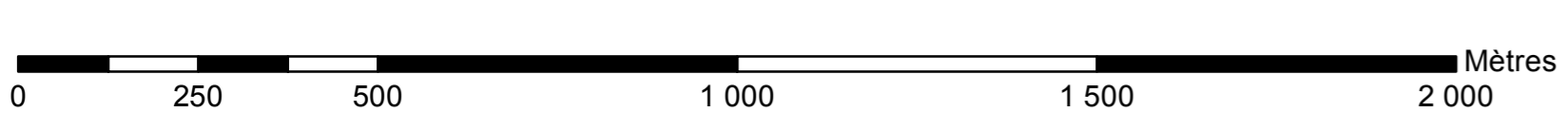


Légende


 Zone de cartographie des aléas

Aléa avalanches

-  Aléa faible
-  Aléa moyen
-  Aléa fort



DOSSIER APPROUVE



Plan de Prévention des Risques naturels prévisibles

Commune de
ABRIES

ALEAS AVALANCHES

Annexé à l'arrêté préfectoral
n°
du

Le Préfet

Service Instructeur :
Direction Départementale des Territoires

Réalisation :
Office National des Forêts
Service de Restauration des Terrains en Montagne

