





**Légende**

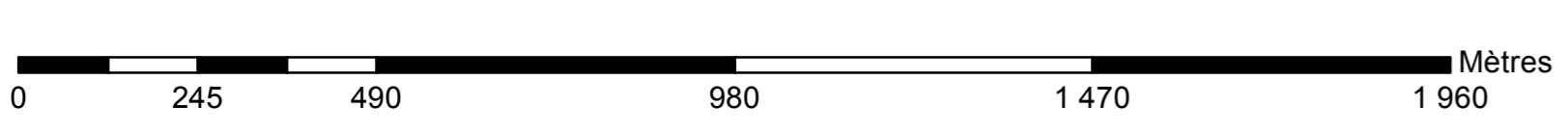
 Zone de cartographie des aléas

**Aléa glissement de terrains**


 Aléa faible

 Aléa moyen

 Aléa fort



**DOSSIER APPROUVE**



**Plan de Prévention des Risques naturels prévisibles**

Commune de  
**ABRIES**

**ALEA GLISSEMENT DE TERRAINS**

Annexé à l'arrêté préfectoral  
n°  
du  
  
Le Préfet

**Service Instructeur :**  
Direction Départementale des Territoires

**Réalisation :**  
Office National des Forêts  
Service de Restauration des Terrains en Montagne

