




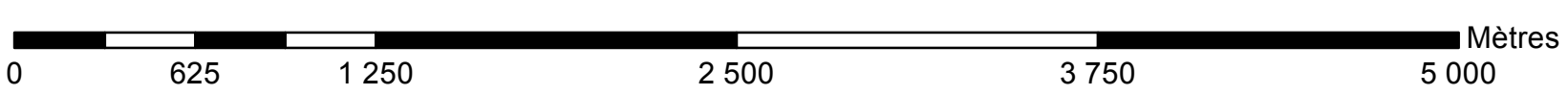


Légende

-  Zone de cartographie des aléas
-  Zone de cartographie informative
- Aléa chutes de blocs**
-  Aléa faible
-  Aléa moyen
-  Aléa fort



COMMUNE D'ABRIES

P.P.R.

Plan de Prévention des Risques naturels prévisibles

CARTOGRAPHIE INFORMATIVE DE L'ALEA TORRENTIEL ET INONDATION

Service instructeur:
Direction Départementale des Territoires

Réalisation:
Service Départemental de Restauration des Terrains en Montagne
Office National des Forêts

DOSSIER APOUVE